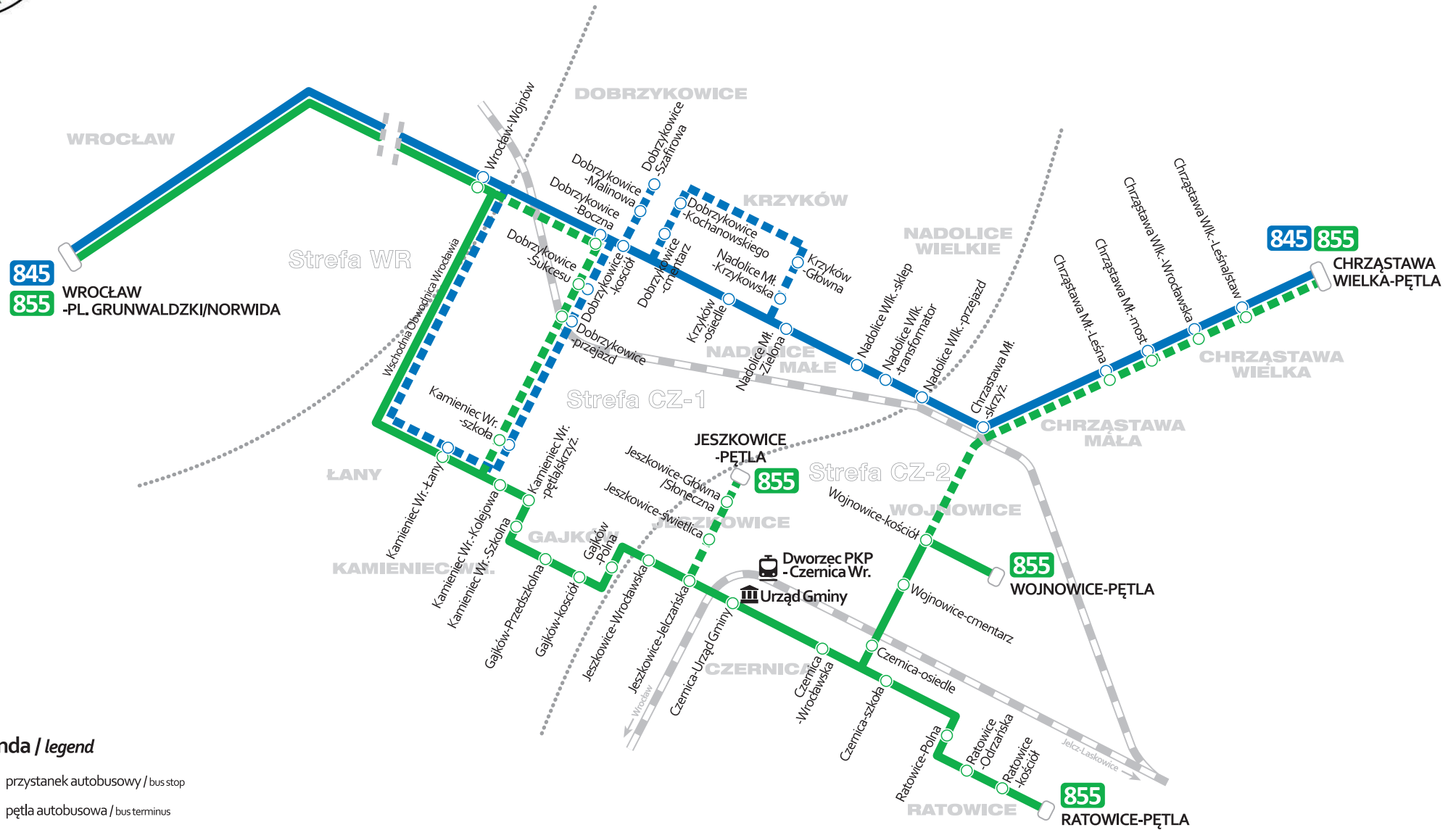










GMINA CZERNICA | Schemat komunikacji zbiorowej | Public transport map

845 855



Legenda / legend

-   przystanek autobusowy / bus stop
-   pętla autobusowa / bus terminus
-  granice stref biletowych / ticket zone boundaries
-  linia kolejowa / railway